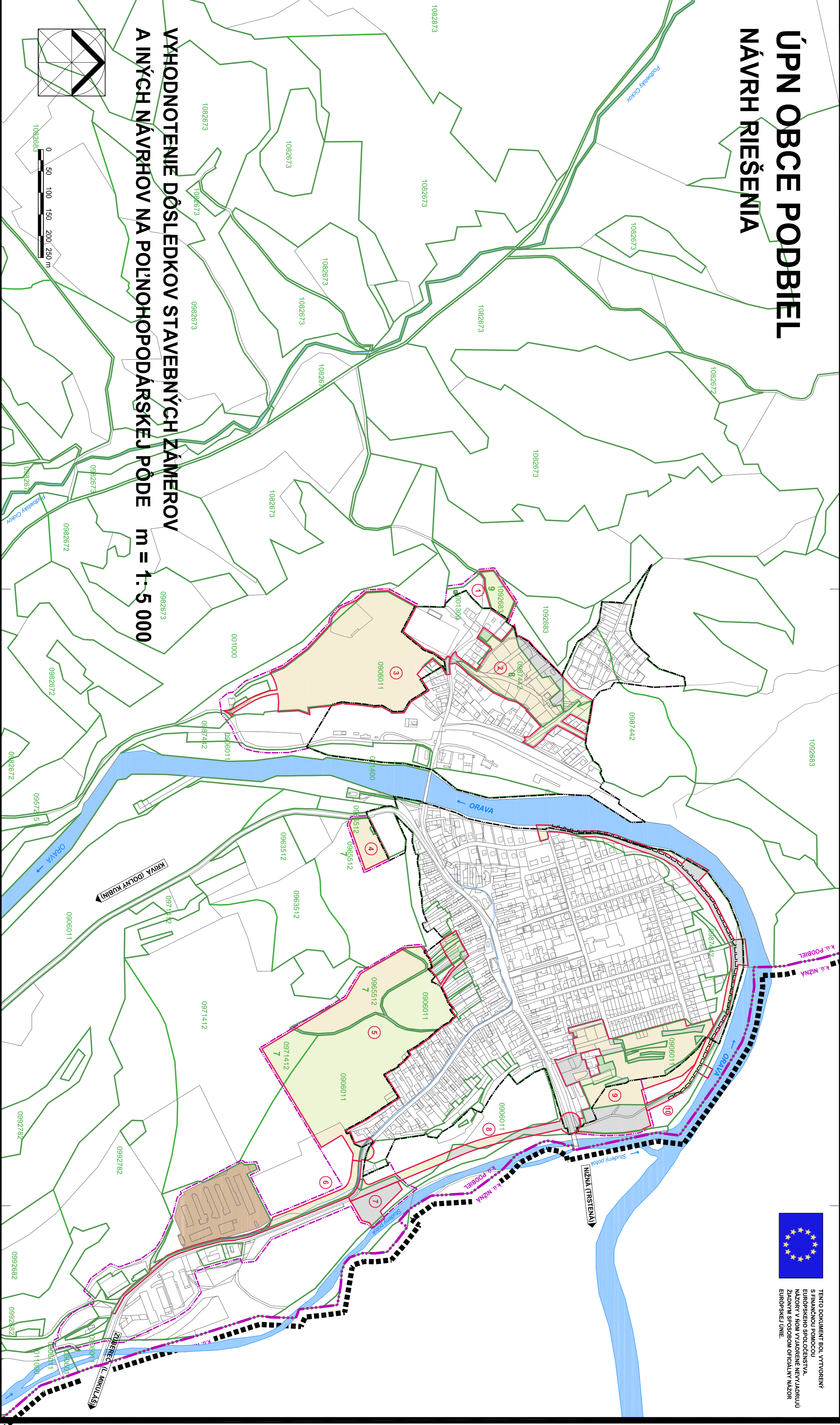
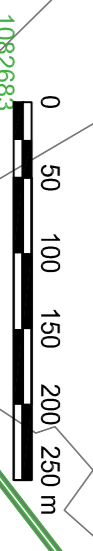
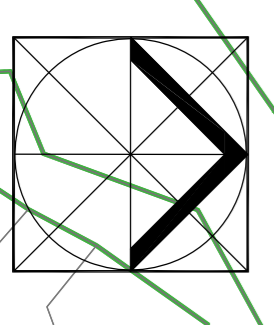


ÚPN OBCE PODBIEL NÁVRH RIEŠENIA



TENTO DOKUMENT BOL VYTVORENÝ
S FINANČNOU PODPOROU
EURÓPSKEHO SPOLUOBRNENIA
NÁZORY V NŇM VYJADRENÉ NEVYJADRUJÚ
ZÁDNYM SPÔSOBOM OFICIÁLNY NÁZOR
EURÓPSKEJ ÚNIE.

VYHODNOTENIE DÔSLEDKOV STAVEBNÝCH ZÁMEROV A INÝCH NÁVRHOV NA POĽNOHOPODÁRSKEJ PÔDE m = 1:5 000



STAV	NÁVRH	OPIS
[Solid black line]	[Dashed black line]	HRANICA RIEŠENÉHO ÚZEMIA
[Dotted purple line]	[Dotted purple line]	HRANICA KATASTRÁLNEHO ÚZEMIA
[Dashed black line]	[Dashed black line]	HRANICA ZASTAVANÉHO ÚZEMIA (K 1:1.1990)
[Dotted purple line]	[Dotted purple line]	NÁVRH ROZŠIŘENIA ZASTAVANÉHO ÚZEMIA
[Solid brown area]	[Solid brown area]	PLOCHA POĽNOHOSPODÁRSKEHO DVORA PPD NÍŽNA
[Green area]	[Green area]	HRANICA BONITOVANÝCH PODNEKOLÓGICKÝCH JEDNOTIEK (BPEJ)
[Green area with code 1014061]	[Green area with code 1014061]	KOD BPEJ A SKUPINÁ BPEJ
[Yellow area]	[Yellow area]	ORNÁ PŮDA
[Light green area]	[Light green area]	TRVALE TRÁVNE PORASTY
[Blue area]	[Blue area]	VODNÉ PLOCHY
[Grey area]	[Grey area]	ZASTAVANÉ A OSTATNÉ PLOCHY
[Red outline]	[Red outline]	HRANICA LOKALITY NAVRHOVANÝCH STAVEBNÝCH A INÝCH ZÁMEROV NA PP
[Red circle with number 14]	[Red circle with number 14]	ČÍSLO LOKALITY
[Blue wavy line]	[Blue wavy line]	PROTIPROVDŇOVÁ ÚPRAVA RIEKY ORAVY

HP:	ING. ARCH. MILADA KROPTÍZOVÁ	ENERGETIKA, SPOL. KARBOL KOLLAR	DATEM:		
URBAZNÝMIS:	ING. ARCH. PAVEL KROPTIŽ, ING. ARCH. MILADA KROPTÍZOVÁ	VODNÉ HOSPODÁRSTVO: ING. MARIÁN PAPE	Č. VÝKRESU:	7	
NÁZOV ÚLOHY:	ÚZEMNÝ PLÁN OBCE PODBIEL NÁVRH RIEŠENIA			MIERKA:	1:5 000
OBEDNÁVAVATEĽ:	OBEC PODBIEL, ZASTÚPENÁ STAROSTOM JUDr. JOZEFOM DOMINÁKOM				